

Администрация муниципального образования
«Инзенский район»

**Паспорт
туристского потенциала
муниципального образования
«Инзенский район»**

2015

Содержание

ВВЕДЕНИЕ..... 3

1. Общая информация о муниципальном образовании.....	4
1.1. Административно-территориальное устройство.....	4
1.2. Природно-ландшафтный комплекс муниципального образования «Инзенский район»	4
1.3. История муниципального образования «Инзенский район».....	8
1.4. Транспортная инфраструктура	14
2. Историко-культурный потенциал.....	15
2.1. Археологические памятники Инзенского края.....	15
2.2. Архитектурные памятники Инзенского края.....	16
2.2.1. Усадьба Дмитрия Петровича Ознобишина.....	16
2.2.2. Усадьба Аксаковых.....	17
2.2.3. Усадьба Николая Платоновича Огарева.....	17
2.2.4. Усадьба Анненковых.....	18
2.3. Известные личности и памятники истории муниципального образования «Инзенский район»	20
2.4. Православные места Инзенского края.....	24
3. Объекты лечебно-оздоровительного туризма.....	27
3.1. Государственное учреждение здравоохранения Областной детский противотуберкулёзный санаторий "Юлово"	27
3.2. Детский оздоровительный центр "Юлово"	28
3.3. ГУЗ Областной противотуберкулёзный санаторий «Инза»	30
4. Объекты экотуризма.....	31
4.1. Туристическая база «Налитово».....	31
4.2. Туристическая база «Аксаур».....	32
4.3. Туристическая база «Надежда».....	33
4.4. Туристическая база «Фортуна»	33
5. Объекты размещения	34
6. Объекты питания.....	34
5. Основные направления развития туризма на территории муниципального образования «Инзенский район»	36
5.1. Организация туристского комплекса "Юлово".....	36
5.2. Размещение базы отдыха "Репьевка".....	37

ВВЕДЕНИЕ

Необходимость разработки туристского паспорта муниципального образования «Инзенский район» обусловлена возможностью развития туристской индустрии на данной территории, необходимостью создания координирующей системы для эффективного управления межотраслевым комплексом, способным запустить развитие таких отраслей экономики муниципального образования как (гостиничный бизнес, общественное питание, торговля, спорт и экскурсионная деятельность, производство и торговля сувенирной продукцией и др.).

Паспортизация позволит раскрыть и по-новому увидеть туристский потенциал муниципального образования «Инзенский район».

Привлечь инвестиции для развития туристской инфраструктуры, возрождения объектов культурного и природного наследия территории, получить дополнительные возможности для пополнения доходной части муниципального бюджета.

1. Общая информация о муниципальном образовании.

1.1. Административно-территориальное устройство.

Инзенский район расположен на западе Ульяновской области, на стыке трех субъектов Российской Федерации – нашей и Пензенской области и Республики Мордовия.

Районный центр – третий по численности населения город в Ульяновской области – Инза, расположен на одноименной реке.

Площадь района – 2022 кв. км. Населенных пунктов – 68.

В состав Инзенского района входят 2 городских (Инзенское и Готовское) и 6 сельских поселений (Оськинское, Черемушкинское, Труслейское, Валгусское, Коржевское, Сюксюмское). Административный центр района - город Инза. Численность населения Инзенского района составляет - 31094 человека, в том числе 17965 человек проживает в городе Инза.

1.2. Природно-ландшафтный комплекс муниципального образования «Инзенский район»

На территории района много полезных ископаемых: торф, мел, песок, глина, бутовый камень, серный колчедан. Инзенское месторождение диатомитов считается одним из крупнейших в мире.

По рельефу наш край – высокая равнина, сильно расчлененная оврагами, балками и речными долинами. По территории района проходит северная часть плато Сурская Шишка. Самая высокая гора (на карте без названия) высотой 329 м, расположенная к северу от середины линии, соединяющей с.Юлово и р.п. Готовку.

Климат района умеренно теплый, континентальный с достаточным увлажнением. Сумма температур выше 10 градусов составляет 2250-2300 градусов Цельсия. Абсолютный минимум температур достигает -47 градусов, абсолютный минимум + 38 градусов.

Район богат водными ресурсами. Главная водная артерия края – река Сура (общая длина 841 км), протяженность которой в границах района составляет 76 км. В Инзенском районе в Суру впадает 13 притоков длиной более 1 км (Аргаш, Тала, Аришка и др.). Долина Суры достаточно широкая, покрытая лесами и кустарниками. Средняя ширина сурской долины – 1 км, в некоторых местах превышает 5 км. Река постоянно мандрирует. Ихтиофауна Суры довольно разнообразна: лещ, густера, плотва, язь, уклея, верховка, пескарь, щука, жерех, окунь, ёрш, подуст, сом, судак, карась, голавль, берш, налим, сазан, елец, красноперка, голец, щиповка, стерлядь и др. Самая ценная рыба

Суры, безусловно, - сурская стерлядь – знаменитая «царская рыба», которую возами доставляли в Москву, Санкт-Петербург и другие города.

Вторая по величине река – Инза (123 км). Она имеет 41 приток, но основную массу воды дают левые притоки (25). Самый большой приток – река Сюксюмка, на которой расположен районный центр г. Инза. Общая длина всех притоков р.Инза – 900 км. Впадает в Суру на территории Пензенской области. В р.Инза водится самая разнообразная рыба: подуст, голавль, щука, налим, ерш, окунь, пескарь, язь, голец, щиповка, бычок-подкаменщик и др. В последние годы отмечено появление рака. На территории района берега р.Инза заросли деревьями и кустарниками. (ива, черемуха и др.). Много ежевики, малины, черной смородины. От слова «малина» (с мордовского) произошло и само название реки, а затем и населенного пункта.

К малым рекам края относятся Сюксюмка, Сызганка, Тала, Старый Колдаис, Налитовка, Аришка, Аргаш, Эмбелейка, Юловка, Какорма, Яшинка, Карсунка, Букава, Сухой Аргаш. Со стороны Мордовии уже на нашей территории впадают речки Лаша и Штырма.

Кроме этого в районе очень много родников. Некоторые из них имеют минеральную, лечебную воду. Вода в большинстве речек и ручьев Инзенского района гидрокарбонатно-сульфатно-кальциевого и гидрокарбонатно-хлоридно-кальциевого типа (Юловка, Сюксюм и др.). Правый приток Сызганки имеет гидрокарбонатно-хлоридно-магниевый тип воды.

Практически во всех малых реках обитает рыба. Инзенский край очень богат озерами и прудами. Особенно много озер в пойме реки Суры (Песчаное, Верх. Старица, Шикресь, Широконое, Пещерка, Букарка, Кругленькое, Ватажное, Высокое, Почевал, Черное, Осинное, Желтая вода, Бездонное, Купальное, Штаны, Глубокое, Репное, Симкино, Мельна, Светленькое, Старица, Микалариха, Ермаково и др.) Самое значительное из них – Большое Коржевское озеро. Все озера Присурья богаты рыбой (золотой и серебряный карась, линь, вьюн, щука, сазан, голец, плотва, укляя, карп и др.). Немало в районе и искусственных прудов (у сел Юлово, Черемушки, Репьевка, Валгуссы, Певромайское, Троицкое, р.п. Глотовка и др.). Пруды зарыблены (карп, карась, плотва, пескарь, окунь, ерш и др.).

Уникальным памятником природы стал рукотворный Юловский пруд – жемчужина нашего края. Созданный в 1910 г., он свыше 2 км в длину и до 500 м в ширину. Глубина – до 15 метров, а, по некоторым данным, - до 20 м. Площадь – 65 га. У пруда сохранились остатки водяной мельницы. Пруд питается водами



Черной речки (верховье р.Юловка). Окрестности пруда очень богаты ягодами: земляника, клубника, черника, брусника, малина, смородина, на болотах – клюква). Юлово – памятник природы областного значения. Здесь расположен детский санаторий «Юлово» (круглогодичный с школой) и детский летний оздоровительный лагерь.

Юлово – излюбленное место отдыха жителей района и области. Юловский пруд – интереснейший объект для исследователей. Здесь произрастают водокрас, ряска малая, болотник изменчивый, кувшинка белая, кубышка желтая и др. Богата флора прибрежной зоны (тростник, рогоз, камыш, сабельник, зюзник европейский, гравилат речной и др.). Очень много насекомых (4 вида стрекоз, 5 видов шмелей, дикие одиночные пчелы, осы, 19 видов муравьев, жуки-дровосеки – 7 видов и мн. др.). Это, поистине, «Клондайк» для энтомологов. Разнообразен мир бабочек (перламутровая большая, лесная, траурница, бархатница 2 видов, червонец огненный и др.).

К другим уникальным памятникам природы относятся Верховое болото Малое (в 2-х км к юго-востоку от с.Юлово), болото Моховое-2 (в 6 км к северо-западу от разъезда Дубенки).

Около 400 лет тому назад территория Инзенского края практически вся была покрыта лесами. К концу XX века их площади значительно сократились, но и сейчас Инзенский район остается одним из самых лесных районов Ульяновской области. Пожалуй, только в нашем районе сохранились так называемые боры-беломошники (лишайниковые сосняки). В них обильный лишайниковый ярус, покрывающий до 90 % почву. Немало в районе и боров-зеленомошников. К лесным памятникам природы, особо



охраняемым природным территориям Ульяновской области, относятся реликтовые насаждения в кварталах №№ 88 и 89 Чамзинского лесничества Инзенского лесхоза («Усадьба Огарева»). Здесь произрастают сосна обыкновенная (возраст более 110 лет), береза, рябина, ракитники, бересклет, лещина и др.

Другой памятник природы нашего края - лесные культуры сосны обыкновенной посадки 1938 г., расположенные в кв. № 20 Должниковского лесничества в 2,5 км от с. Большие Озимки на площади 21,3 га. Сосны достигают высоты 25 метров. Эти насаждения сосны имеют большую практическую значимость, т.к. являются эталоном создания лесных культур в условиях лесостепной зоны.

У границы Инзенского и Карсунского районов, в лесах Гослесфонда, расположен Сосновский Государственный охотничий заказник., где, кроме охраны животных (лось, косуля, кабан, белка, заяц, барсук, куница, рысь, лисица, глухарь, тетерев, рябчик, сокол-сапсан и др.) интерес представляет и флора этой местности.

Особый вид лесов составляет пойменные леса. В пойме Суры встречаются вязово-дубовые леса. Самую удаленную от речного русла к уступу первой надпойменной террасы часть поймы занимают березово-черемуховые леса. В древостое, кроме ольхи, встречаются вяз и черемуха, а в подлеске – ива, смородина черная, калина обыкновенная, шиповник и др.

Инзенские леса очень богаты грибами. Назовем лишь те съедобные, которые наиболее любимы жителями нашего края.

Это строчок обыкновенный, сморчок обыкновенный, белый гриб (в нашем крае его называют «дорогой» гриб), масленок, подосиновик, опенок, лисички, шампиньон, сыроежка, груздь, рыжик, волнушка розовая, подберезовик и др. Блюда из грибов играют заметную роль в рационе инзенцев, а «тихая» охота – приятный и полезный вид отдыха, который привлекает немало в наши леса грибников из других регионов.



С наступлением лета инзенцы и гости края занимаются сбором ягод. Даже по самым скромным оценкам, в инзенских лесах запасы ягод оцениваются в десятки тонн. В отдельные годы некоторые семьи собирают по 100 и более литров ягод. Это земляника и клубника, малина, ежевика. Значительно меньше черной смородины, черники, костяники и брусники. Большие урожаи ежегодно дают шиповник, калина, рябина. Немало в наших лесах орехов.

Любителей животного мира наш край приятно удивит биоразнообразием. Класс земноводных и пресмыкающихся представлен тритоном обыкновенным, лягушками (озерной, прудовой, травяной, остромордой), жабами, чесночницами, жерлянкой краснобрюхой. В лесах встречаются гадюка обыкновенная, медянка. Очень много в лесах, по берегам рек, озер, прудов, болот ужей обыкновенных, изредка встречается уж водяной. Из ящериц имеются веретеница ломкая, ящерицы – прыткая и живородящая. Богата орнитофауна края (серая цапля, серый гусь,

широкохвость, кулик-сорока, лебедь-кликун, сапсан, балобан, пустельга, кобчик, ястреб-тетеревятник, болотный лунь, коршун, беркут, сарыч, скопа, кряква, серая утка, свиязь, чирок-свистунок, широконоски, тетерев, глухарь, рябчик, перепел, серая куропатка, лысуха, погоныш, вяхирь, чайка, филин, сова белая,



Зимородок

Особое очарование природе нашего края придают ярко окрашенные птицы. Среди них – зимородок. Среди других птиц с ярким оперением, встречающихся в Инзенском районе, следует назвать сизоворонку, чечетку, снегиря,



Сизоворонка

чечевицу обыкновенную.

Таким образом, Инзенский район располагает уникальными условиями для развития сельского туризма и экотуризма. Заповедные места края дают прекрасные возможности для организации велотуров, водного туризма, а также оздоровительных туров и специальных туров (рыболовных, грибных, ягодных, охотничьих и т.д.).

1.3. История муниципального образования «Инзенский район».

Заселение нашего края первобытными людьми началось в глубокой древности (около 6 тыс. лет тому назад). Судя по археологическим данным, уже в эпоху неолита (IV-II тысячелетия до н.э.) здесь были первые поселения племен.

В бронзовый век (II-I тыс. до н.э.) на территории края распространились племена срубной культуры. Сейчас нам известны следующие археологические памятники бронзового века: поселения в границах с. Большое Шуватово, к востоку от с. Первомайское, в 0,5 км к северу от с. Чумакино.

В середине II тыс. до н.э. появляются приказанские и поздняяковские племена. Нам известно такое поселение на южном берегу Большого Коржевского озера. Примерно в VIII-VII вв. до н.э. в бассейне р. Суры расселились ананьинские и городецкие племена.

Уже в начале нашей эры из алтайских и прибалтийских степей в районе р. Суры появились финно-угорские племена. Здесь, в бассейне р. Суры, и происходило формирование мордовских племен. На территории нашего района в 1 км к западу от с. Большое Шуватово находится старинное мордовское кладбище с инвентарем; мордовский могильник обнаружен и в с. Городищи (на месте церкви).

Примерно в IV веке н.э. в связи с Великим переселением народов меняется этническая картина. Появляются племена именьковской культуры. Причем следует заметить, что среднее течение р.Суры (наш край) было западной границей их распространения. Именьковские поселения обнаружены в 1,5 км к юго-западу от села Стрельниково и к северу от с.Ясачный Сызган (Базарносызганский р-н).

В VIII в. в Среднем Поволжье появляются болгары. Уже в X-XI веках Волжская Булгария вытесняет из Среднего Присурья мордву-мокшу и территория нашего края была включена в состав этого государства. У с.Коржевки, на берегу Суры, обнаружен могильник IX-XI вв. Именно в это время большое развитие получило ремесло. Река Сура становится естественной транспортной артерией для торговли болгар с соседними народами.

В X в. Волжская Булгария приняла ислам, превратилась в одно из богатых и развитых государств Восточной Европы. Но к первой четверти XIII в. царство приходит в упадок и становится легкой добычей для иноземцев.

Примерно в 1237 году на Среднее Присурье обрушилось полчище монголо-татар, покорив местное население. Начинается период ига. В XIV в. на берегах Суры появляются русские войска. Уже в 1431 г. московский князь Василий II разгромил Волжскую Булгарию. Однако через 6 лет наши земли вошли в состав Казанского ханства Улу-Мухаммеда. По реке Суре проходила западная граница ханства. В конце XIV в. татарин Алгой основал аул Алгаш (ныне Аргаш). Коренные жители (мордва) еще не знали ни городов, ни сел. Они жили отдельными группами в лесах. Главными их занятиями были охота, рыбная ловля и бортничество.

В 1480 г. Русь освободилась от монгольского ига. Река Сура стала своеобразной границей между русскими и казанскими землями. В 1550 г. русская армия в районе устья р.Барыш, построив мост, переправилась через Суру и двинулась на Казань. Летом 1552 г. 150-тысячное войско Ивана IV снова выступило на Казань. 4 августа русские вышли к Суре. В этом же году было заложено Промзино Городище (1552 г.). Это было время присоединения Среднего Поволжья к Руси и начало русской колонизации края.

Во второй половине XVI - первой половине XVII века идет активное переселение русских в Среднее Присурье. Именно в это время появляются первые русские поселения - крепости: Сурский Острог, Аргаш, Сызганская Слобода, Валгуссы, Тальский острог, Аксаур, Аристовка (1659 г.), Б.Борисовка, Б.О-зимки, Б.Шуватово, Бояркино, Вороновка, Годяйкино, Городищи, Китовка (1676 г.), М.Борисовка, Оськино, Пятино, Тияпино (1682 г.), Труслейская слобода (1682 г.), Челдаево (нач. XVII в.), Чумакино и др.

Чтобы обезопасить Присурье от набегов кочевников в 1647 г. воевода и стольник Богдан Хитрово начинает строительство засечной черты между реками Сурой и Барышом. Первоначально были заложены города-крепости: Сурский Острог на Суре (1647 г.), Карсун на Барыше (1647 г.) и Симбирск на Волге (1648 г.). По самой же засечной черте строились укрепленные пункты - Аргацкий, Тальский и др., засеки, валы и рвы.

Между Валгуссами и Аргашом располагалась Ксарская слобода. Затем черта выходила к Тальскому острогу. Симбирско-Карсунская черта защищала русские земли от набегов ногайцев.

В начале 70-х годов XVII века наш край, как и все Среднее Поволжье, оказался в огне крестьянской войны под предводительством С.Разина.

После подавления восстания расширяется помещичье землевладение, появляются новые села: Сызганская Слобода (как выселки дер. Ясашный Сызган), Китовка (1676 г.), Труслейская слобода (1682 г.), Чумакино и др.

Особо хочется отметить основание с.Китовки, которое в настоящее время является микрорайоном райцентра Инзы. В далеком 1676 г. несколько служилых людей получили землю вдоль р.Сюксюмки. Среди них были братья Воронины, Алашеевы, Кочергин, Крюков, Кряжев и Евсей Китов, по фамилии которого, по-видимому, и было названо новое поселение.

XVIII век не случайно называют веком расцвета торговли. Река Сура стала естественной транспортной артерией края, по которой перевозили товары. На Суре широкое распространение получило бурлачество. Причем если на Волге бурлачили только мужчины, то на Суре в бурлаки уходили и женщины. В наших краях этот отхожий промысел просуществовал почти до конца XIX в. За летний сезон бурлак получал от 8 до 14руб.

Новая волна переселенцев в наш край происходит в последней четверти XVII в. Возникают помещичьи села по р. Инза. Практически все удобные для использования земли к началу XVIII в. оказываются освоенными и включенными в хозяйственный оборот. Причем большинство из них были "жалованными" помещикам. Многие населенные пункты, возникавшие в этот период, состояли из крепостных крестьян, переселенных сюда из центра.

При Петре I реформой 1708 г. вся Россия была разделена на 8 губерний. Наш край тогда вошел в состав Казанской губернии. Петровские реформы благотворно сказались на развитии экономики Засурья. Осваиваются новые земли, увеличиваются посевные площади, процветают ремесла и торговля. В начале XVIII в. больше половины населения нашего края составляли мордва и татары, а к концу века возросла численность русского населения. Так исторически наша земля стала родиной трех народов - мордвы, татар и русских, живших и живущих бок о бок.

XVIII век вошел в историю нашего государства как период создания единого всероссийского рынка, как время развития товарно-денежных отношений и углубления процесса общественного разделения труда.

В XVIII веке развивается и мануфактурное производство. Одной из первых и наиболее крупных фабрик в нашем крае была Тальская писчебумажная фабрика нижегородского купца Масленникова, построенная в 1728 году. Кроме того появились частные винокуренные заводы в селах Пятине, Труслейке, Сюзюме. Во второй половине XVIII в. на Пятинском и Сюзюмском заводах выкуривалось до 35000, на Труслейском - до 23000 ведер вина в год.

К концу XVIII века с усилением эксплуатации крестьян во многих уголках Российской империи вспыхивают бунты и восстания. Кульминацией народного движения в последней четверти века стала крестьянская война под предводительством Е.Пугачева. Мы не располагаем архивными документами, описывающими события того времени в нашем крае. Но то, что известно наверняка, подтверждает мысль о самом живом участии наших предков в трагических событиях, разыгравшихся и 1773-1774 гг. в Симбирской губернии. Одним из сподвижников Пугачева был винновский крепостной Фирс Иванов, отряды которого громили помещичьи усадьбы по всей Симбирско-Карсунской засечной черте. Весной 1774 г. после неудачной попытки захвата Симбирска отряды Ф.Иванова ушли к Карсуну, куда к нему стекались со всех окрестных сел крестьяне. После жестокого подавления восстания по реке Суре плыли плоты, на которых были установлены виселицы с казненными пугачевцами. По территории Карсунского уезда по бывшему Московскому тракту через Тагай, Карсун, Б.-Кандарать и далее на Москву под охраной драгунского полка везли в железной клетке народного вождя Е.Пугачева. Безусловно, все эти события оставляли след в душах местных жителей. О них говорили и спустя многие годы.

Другим событием, живо отозвавшимся в сердцах наших предков, стала Отечественная война 1812 года. По распоряжению правительства в Карсуне формировался конный полк. Согласно указу Симбирского губернского правления от 5 сентября 1812 года прием воинов начался 16 сентября и проводился из расчета 4 воина со ста человек. Призывом в Карсуне ведал полковой командир конного Симбирского полка гвардии штаб-ротмистр Дмитрий Андреевич Третьяков. План набора по уезду составлял 1746 воинов в возрасте от 17 до 45 лет. Таким образом, в Карсуне был сформирован 600-й конный полк, принимавший участие в освобождении нашей Родины от врага, а также в заграничном походе русской армии (1813-1814 гг.). Среди прославленных воинов полка были и уроженцы сел нашего края.

Начало XIX века в крае было отмечено резким сокращением крестьянских наделов. В селах Засурья они составляли от 0,29 до 2 десятин. Крестьяне по-прежнему делились на барщинных и оброчных. Помещичий произвол, постоянная нужда приводили к крестьянским волнениям. Так, посессионные крестьяне Тальской писчебумажной фабрики поднимали бунты в 1800, 1801, 1834, 1842 годах. А в 1843 году одно из таких выступлений переросло в забастовку. Рабочие отказались от работы и обратились с просьбой к представителям власти освободить их от крепостной зависимости. За работу в течение всего светового дня тальские рабочие получали от 16 до 35 коп. в день. Вожаки восставших В.Демидов и А.Волгин были наказаны шпицрутенами и сосланы в Сибирь. Подобного рода бунты происходили и в других населенных пунктах. Крестьяне захватывали отрезанные у них участки земли. Порой на усмирение бунтовщиков направлялись воинские отряды из Карсуна и Симбирска. Отдельные крепостные крестьяне, доведенные нуждой до отчаянья, бежали от своих помещиков. По распоряжению губернской администрации в села были направлены сотня казаков Калмыцкого полка и рота солдат Симбирского гарнизона.

30-е годы XIX века отмечены началом промышленного переворота в России. Наш край оставался по-прежнему поставщиком хлеба в другие губернии.

Тормозом на пути развития капитализма оставалось крепостничество. Это осознавали лучшие представители российского дворянства, поднявшие восстание на Сенатской площади в декабре 1825 г. С селом Пятино связано имя декабриста Ивана Александровича Анненкова (1802-1878 гг.), члена Северного общества, приговоренного к 20 годам каторги в Сибири. В июле-августе 1825 г., т.е. за полгода до восстания, П.А.Анненков вместе со своей невестой Полиной Гебль провел некоторое время в имении своих родителей - с.Пятино.

Были в нашем крае и попытки социальных преобразований. В 1850-1855 гг. в Проломихе жил поэт и публицист, революционный демократ Н.П.Огарев, пытавшийся с помощью "индустрии" перевоспитать крестьян. Проломихинскому периоду жизни и творчества поэта посвящен специальный очерк книги.

Уже в конце XVIII века предпринимаются попытки по открытию учебных заведений в крае. Первые школы (народное училище, приходское училище -1833 г., уездное училище -1818 г.) появились в уездном г.Карсуне. Подавляющее большинство населения оставалось неграмотным. Положение начало меняться лишь в пореформенный период, когда во многих селах Засурья были открыты свои школы. В селе Аргаш в 1841 г. было открыто

уездное училище, которое сгорело в 1878 г. А в 1879 г. с помощью И.Н.Ульянова было построено новое здание. Трудно переоценить заслуги Ильи Николаевича Ульянова в развитии системы образования в нашем крае. При его непосредственном участии были построены школы в Б.Шуватове (школа - с 1861 г., в 1875 г. - новая), в Валгуссах (1874 г.), Коноплянке (школа с 1860 г.), в Палатово (1874 г.), в Папузах (1883 г., новое здание), в Труслейке (школа с 1853 г. - новое здание - в 1879 г., И.Н.Ульянов инспектировал школу и оказал помощь в открытии детского общежития) и др. Илья Николаевич хорошо знал наш край, неоднократно бывал здесь.

В XIX веке меняется облик сел. Во многих местах строятся каменные церкви, которые были (да и остаются до сих пор) не только культовыми зданиями, но и своеобразными визитными карточками населенных пунктов. Среди этих церквей есть по-настоящему уникальные сооружения, впечатляющие своей монументальностью и красотой.

Важным событием для жителей нашего края стала крестьянская реформа 1861 г., отменившая крепостное право. Возлагавшие на нее большие надежды крестьяне вскоре поняли, что кроме обещанной свободы они ничего больше не получат. И самое главное - земли. Разочарование вскоре вылилось в протест. Симбирский губернатор докладывал в 1865 г.: "Были даже случаи, в которых крестьяне не ограничивались угрозами против начальственных лиц и позволяли себе обращаться к насильственным действиям". Крестьянские волнения произошли в мае 1865 г. в с.Мамырово. Сюда на подавление крестьянского бунта были брошены войска. Усмирить мамыровцев было непросто: в декабре они подожгли помещичью усадьбу. Наказание было жестоким: кроме экзекуции 25 человек после ареста были осуждены. Волнения были и в других селах.

К концу XIX в. с бурным развитием капитализма в России остро встала проблема развития транспортной системы. Железные дороги, словно артерии, связывали промышленно развитый центр и восточные районы страны, бывшие главной сырьевой базой. Вот почему в 90-е годы так остро встал вопрос о строительстве железнодорожных линий в Симбирской губернии. Движение по линиям Рузаевка - Инза - Сызрань и Рузаевка - Инза - Симбирск началось через Инзу 28 декабря 1898 г. Так, на карте страны появилась станция с поэтическим названием Инза. Название станции пошло от названия реки (в пер. с морд. "Малина").

Основанная в 1897 г., Инза - станция с несколькими домами,



расположенными по одной улице возле вокзала. Впоследствии за улицей закрепилось название Большая. Вскоре здесь появились первые торговые лавки Храповских и Морозовых, телеграф, трактор, жандармский участок. Население Инзы было малочисленным.

Со строительством железной дороги изменилась и жизнь края, ведь ветка прошла вблизи нескольких сел (Екатериновка, Забалуйка, Китовка, Сюксюм и др.). Основывались и новые станции (Глотовка, 1899 г.).

По отчетам Симбирского губернского статистического комитета до 1913 года числилось два разных населенных места: Станция "Инза", Китовский поселок. В 1913 году эти два населенных пункта сливаются в один, который в статистических отчетах называется поселком Инза при железнодорожной станции.

В 1926 году Инза стала рабочим поселком. В 1946 году получила статус города. С 1929 года - районный центр.

1.4. Транспортная инфраструктура.

Инзенский район располагает развитой транспортной инфраструктурой. По территории края проходят важнейшие железнодорожные и автомобильные магистрали. Станция Инза – крупный железнодорожный узел, через который проходят составы из Москвы на Урал, крупнейшие города Поволжья, в Среднюю Азию и другие регионы.



Удобное пассажирское сообщение дает возможность туристам с достаточным комфортом добраться до Инзы, а расположенный рядом с железнодорожным вокзалом автовокзал – до любого населенного пункта района. Автомобильные дороги с асфальтовым покрытием позволяют за короткий промежуток времени доехать до выбранного пункта. Инзенский район граничит с Пензенской областью и Республикой Мордовией, с которыми наш край связан хорошими автомобильными дорогами. Через Инзу проходят транзитные дороги на Самару, Саранск, Казань, Пензу, Ульяновск, Москву и другие города Центральной европейской России, Поволжья и Урала. Автобусные рейсы на Инзу предусмотрены из городов Ульяновск, Тольятти, Пенза, Саранск.

2. Историко-культурный потенциал

Инзенский район Ульяновской области – совершенно уникальный уголок России. Пожалуй, редкий край может назвать такое количество известных всему миру имен, как наш.

2.1. Археологические памятники Инзенского края.

На территории Инзенского района обнаружены несколько археологических находок, представляющих несомненный интерес как для археологов, так и для простых любителей древней истории: неолитическая стоянка у железнодорожного моста через р.Инза, неолитическая стоянка у с.Репьевка (на берегу р. Инза), поселения бронзового века в границах с. Большое Шуватово, к востоку от с. Первомайское, в 0,5 км к северу от от с.Чумакино. В лесу недалеко от с. Коржевка был найден каменный боевой топор раннего бронзового века.

На южном берегу Большого Коржевского озера – располагались поселения приказанских и поздняяковских племен. По берегам р. Суры – ананьинские и Городецкие племена.

В 1 км к западу от с.Большое Шуватово находится старинное мордовское кладбище с инвентарем, мордовский могильник обнаружен и в с.Городищи (на месте церкви).

Именьковские поселения обнаружены в 1,5 км к юго-западу от села Стрельниково.

Симбирско-Карсунская засечная черта.



В середине XVII века возникла необходимость строительства новой засечной линии, которая бы обеспечивала продвижение русской нации дальше на юг и восток от уже освоенных земель. Такой линией стала Симбирско-Карсунская засечная черта. Сооружение ее было поручено одному из лучших военных строителей того времени - стольнику и воеводе Богдану Матвеевичу Хитрову. Продолжалось оно с 1647 по 1654 г. и постоянно находилось под особым контролем правительства.

Строить Симбирско-Карсунскую черту начали на почти не заселенных местах силами крестьян и ремесленников Курмышского и других уездов. Ежегодно здесь работало до пяти тысяч человек. Сначала предполагалось сооружение черты только между реками Сурой и Барышом. Но уже в

следующем после начала работ году из Москвы поступило указание продлить ее до Волги.

Выбрав наиболее выгодную с позиций оборонительных задач трассу, распорядители работ метили ее, и тогда строители приступали к делу. Одни занимались возведением земляных сооружений, другие ставили стены крепостиц-острожков, третьи сооружали мощные опорные крепости - города Синбирск и Карсун, четвертые утаивали засеки. На открытых участках ров рылся на глубину до 6-8 метров. Вдоль обращенной к освоенным землям насыпался земляной вал, по гребню которого сооружалась стена из толстых заостренных бревен, наклоненных в сторону рва острыми концами. Кое-где устраивались надолбы и другие виды укреплений. На лесных участках, которые преобладали, перед рвом и валом устанавливались многокилометровые лесные засеки, давшие названия всей системе подобных оборонительных сооружений - засечные. Для устройства засек вековые деревья срубались или спиливались на высоте одного-двух метров, так, чтобы стволы не отделялись от пней и ложились переплетенными кронами в сторону возможных нападений. Ширина завала местами доходила до 200 метров. Там, где позволяла местность, в систему искусственных укреплений включались и естественные преграды - речки, озера, болота, овраги и др.

Строительство черты началось со строительства крепости Сурский Острог (ныне село Первомайское Инзенского района). В районе населенных пунктов Городищи, Аргаш, Коноплянка, Тальский (нежил.) до сих пор неплохо сохранился земляной вал. Особенно хорошо засека сохранилась в районе бывшего Тальска.

2.2. Архитектурные памятники Инзенского края.

2.2.1. Усадьба Дмитрия Петровича Ознобишина.




Дмитрий Петрович Ознобишин – талантливый поэт Пушкинской эпохи, переводчик с восточных и западноевропейских языков, лингвист, полиглот, фольклорист, видный общественный деятель (1804-1877 гг.). Его имение располагалось в с.Троицкое (в 2 км от г.Инза). Сохранился парковый ансамбль усадьбы, пруды, фонтан. С родом Ознобишиных связано с.Юлово. В Ульяновске в Карамзинской библиотеке находится

часть богатейшей библиотеки Ознобишиных Сохранился флигель симбирского дома Д.П. Ознобишина.

2.2.2. Усадьба Аксаковых.




В 8 км от Инзы, на реке, давшей название городу Инзе, расположено село Репьевка. У села, на левом притоке Инзы речке Какорме, - пруд. В 19 веке деревня Голодяевка (ныне Междуречье) и земли принадлежали Николаю Тимофеевичу Аксакову (1797-1882), брату Сергея Тимофеевича Аксакова, известного русского писателя, публициста и театрального критика. Свои впечатления о пребывании в инзенском крае русский писатель запечатлел в «Семейной хронике» и «Детских годах Багрова-внука»: « Каждый день рано поутру приходил я удить в проточном пруде на речке Какорме при впадении ее в прекрасную реку Инзу; на самом берегу пруда стояла изба, в которой жил Евсеич».



Николай Тимофеевич избирался 12 лет предводителем Симбирского губернского дворянства, а в 1875 г. был избран почетным мировым судьей Карсунского уезда. Благодаря брату, Николай Тимофеевич входил в литературные кружки Державина, Карамзина, Шишкова и Дмитриева. Был знаком с Н.В. Гоголем. Частыми гостями в усадьбе Аксаковых были Н.М. Языков, Д.П. Ознобишин, известный химик А.М. Бутлеров, В.И. Даль.

Практически в первозданном виде сохранилась природа в районе усадьбы. Пруд – излюбленное место рыбалки инзенцев.

2.2.3. Усадьба Николая Платоновича Огарева.



На окраине села Проломиха Инзенского района стоит двухэтажный дом с мезонином, в котором в 1850-1855 гг. жил поэт и революционный демократ, близкий друг А.И. Герцена Николай Платонович Огарев. Впервые в Проломиху Огарев приехал еще в 1847 г., когда намеревался приобрести Тальскую писчебумажную фабрику – одно из первых и крупных предприятий на территории Симбирской

губернии. В 90-е годы 18 века владельцем фабрики был казанский купец 1-й гильдии Ефрем Иванович Пчелин, дед Марии Александровны Ульяновой, прадед В.И. Ульянова-Ленина.

Здесь, в Проломихе, Огаревым были написаны одни из лучших произведений: лирическая поэма «Зимний путь», стихотворение «Искандеру», стихи «Заря-подруга муз», «Весною» и др.

В Проломиху с оказией приходили письма от А.И. Герцена. Сюда приезжали писатель-мемуарист П.В. Анненков, композитор В.Н. Кашперов, его жена певица А.Н. Кашперова-Бекетова и др.

В окрестностях усадьбы Огарева великолепная природа: рядом с домом речка Тала, сосновый реликтовый бор «Усадьба Огарева» (охраняемый памятник природы), родник, бьющий из подножия горы.

2.2.4. Усадьба Анненковых.

Анненковы принадлежали к числу богатейших людей Российской империи конца 18-начала 19 вв. Летом 1825 г. за полгода до восстания декабристов в Пятино провел лето сын Аннековых Иван Андреевич Анненков вместе со своей будущей супругой французенкой Полиной Гебль.



Иван
Андреевич
Анненков

И. А. Анненков родился в семье, может быть, не слишком родовитой, но занимавшей прочное положение в русском обществе конца XVIII в. Его отец, Александр Никанорович, служил в знаменитом лейб-гвардии Преображенском полку. В чине капитана он вышел в отставку и перешел в статскую службу, где стал советником нижегородской гражданской палаты в чине статского советника.

Его мать, Анна Ивановна, была дочерью Ивана Варфоломеевича Якоби (Якобия), о котором в то время ходило немало легенд и анекдотов. Он начал службу при своем отце в Забайкалье в середине 1740-х гг. и дослужился до командира Селенгинского пехотного полка, с которым участвовал в русско-турецкой войне. За отражение турецкого десанта на Крымский полуостров в 1774 г. был награжден орденом Св. Георгия 3-й степени. Будучи наместником Астраханского края, вступил в острый конфликт с А. В. Суворовым, формировавшим там корпус для похода на юг. Независимость нрава и эксцентричность поведения обоих дали немало пищи для сплетников. В 1783 г. И. В. Якоби был назначен иркутским генерал-губернатором, а через 6 лет отстранен от должности в связи с расследованием многочисленных жалоб, поступающих на него из Иркутска. Правда, по результатам следствия в 1793 г. он был оправдан, но в обществе

были уверены, что его огромное состояние было нажито не совсем праведно. Анна Ивановна нравом пошла в батюшку. Об ее экстравагантных поступках также немало судачили в светских гостиных. В 1803 г. похоронив и отца, и мужа, оставшись с тремя детьми на руках, она стала полновластной хозяйкой всех имений, приносивших большой доход.

Верховный Уголовный суд отнес Анненкова ко 2-му разряду, приговорив к 20-ти годам каторжных работ. В ночь на 11 декабря 1826 г. вместе с братьями А. М. и Н. М. Муравьевыми и К. П. Торсоном в сопровождении фельдъегеря Желдыбина он был отправлен в Сибирь. Это было нелегкое путешествие, выдержать которое они смогли только благодаря взаимной поддержке (покупка теплой оленьей дохи для Ивана Александровича в Омске; отказ ехать дальше, пока Н. М. Муравьев, упавший в обморок после одного особенно трудного перегона, не придет в себя и немного не передохнет и т. п.). 28 января 1827 г. декабристы были доставлены в Читинский острог, и для И. А. Анненкова начался каторжный период жизни.



После амнистии 1856 г. Анненковы решили поселиться в Нижнем Новгороде, неподалеку от которого находилась основная часть их родового имения (большая часть его была возвращена в 1859 г.). В 1857 г. И. А. Анненков был назначен состоять сверх штата для особых поручений при нижегородском губернаторе А. Н. Муравьеве, основателе самой первой декабристской организации. В 1861 г. он был избран нижегородским уездным предводителем дворянства и принял активное участие в подготовке и проведении Крестьянской реформы. Он особо гордился, что ему довелось исполнить главную задачу, которую когда-то определили для себя декабристы. В 1865-1868 гг. И. А. Анненков возглавлял нижегородскую земскую управу. В 1860 г. Иван Александрович вместе с Прасковьей Егоровной на четыре месяца выехали за границу. В Париже она встретилась с братом, с которым не виделась с 1823 г. И необычная судьба Анненковых, и их всегда доброжелательное и достойное отношение к людям вызывали интерес в обществе и желание познакомиться поближе. С искренним восхищением отзывались об обоих супругах встречавшиеся с ними украинский поэт Т. Г. Шевченко и известный историк и издатель журнала "Русская старина" М. И. Семевский. Проезжая через Нижний Новгород во время своего путешествия по России, Александр Дюма был представлен героям своего романа "Учитель фехтования". К этому

времени досада Анненковых уже прошла (в 1841 г., прочитав роман, героиня собиралась даже "публиковать в Париже ответ на книгу"), и они приветствовали писателя весьма радушно. 14 сентября 1876 г. скончалась Прасковья Егоровна, долго и серьезно болевшая. После смерти жены Иван Александрович прожил только чуть больше года, 27 января 1878 г. не стало и его. Первоначально супруги были похоронены в Крестовоздвиженском монастыре в Нижнем Новгороде, в 1953 г. их прах был перенесен на Бугровское кладбище.

Судьба Анненковых была настолько необычной, что великий французский романист А.Дюма-отец написал роман «Учитель фехтования». Роман пользовался колоссальным успехом в читающей Европе, а в России был запрещен императором. Дюма очень интересовался судьбой своих героев. Он посетил Симбирск, Нижний Новгород, по некоторым данным он побывал и в Пятино, родовом имении Анненковых. В Нижнем состоялась встреча писателя с уже состарившимися супругами Анненковыми.

По биографии Анненковых снят фильм «Звезда пленительного счастья» (в главной роли И.Костолевский).

В с.Пятино сохранился красавец-храм, построенный матерью декабриста Анненковой.

2.3. Известные личности и памятниках истории муниципального образования «Инзенский район»

Тайна генерала И.Н. Инзова.



Имя генерал-лейтенанта Инзова известно нам со школьной скамьи. Именно под его присмотр в Бессарабию был отправлен опальный поэт (об этом императора просил Н.М. Карамзин). Сам Александр Сергеевич писал по этому поводу: «5 мая 1820 года мне вручили паспорт для беспрепятственного проезда к главному попечителю колонистов южного края России генерал-лейтенанту Инзову. Получив соответствующий пакет, взял дорожный чемодан с бумагой, книгами, бельем и еще кое-какой мелочью...»

Для нас, инзенцев, фамилия важного царского сановника может показаться, на первый взгляд, странной: Инзов созвучно с названием нашего

города Инза. Есть ли здесь какая-нибудь связь? В настоящей статье мы попробуем дать ответ.

Известно, что Иван Никитич Инзов родился 23 декабря 1768 г. Но где? По одной из версий, он родился в Пензенской губернии, в имении князя Николая Никитича Трубецкого, располагавшегося рядом с рекой Инза (напомню читателям, что все инзенские земли, расположенные к западу от города, входили в 18-19 веках в состав Пензенской губернии: Оськино, Панциревка, Забалуйка, Аристовка и т.д.). Его приемником был граф Никита Иванович Панин, в честь которого младенцу дали отчество. Фамилия же была дана по названию реки Инза. По другой версии, ребенок родился в ином месте и в младенческом возрасте был привезен в имение князя в Инзенский край. Почему так много загадок вокруг происхождения Инзова?

О происхождении Инзова по России в самых высоких кругах ходили многочисленные легенды. Версии выдвигались самые разные, но было в них и нечто общее: Инзов – «сын высокопоставленного лица. Может, из самых высокопоставленных... Но даже Трубецкие, в чьей семье ребенок воспитывался, безусловно, не были посвящены в подробности. Через кого-то получили они повеление растить младенца, как собственных детей. Ежегодно – через посредников – Трубецкие переводили изрядную сумму на воспитание приемыша». Есть и еще одна версия. О ней пишет Ю. Тынянов: «Императрица Екатерина играла именами. В одной пьесе она назвала авантюриста: Калифалкжерстон. Это был ряд имен многих авантюристов. Так и это странное имя сочинила императрица.

У великого князя Константина Павловича был сын. Следовало его назвать так, чтобы все было неясно. Он назван был по-немецки: Константинс. Прибавлено окончание: ов и вычеркнуто имя: Инсов.» Но как бы там ни было, детство свое будущий генерал провел на берегах речки Инзы – это исторический факт.

Надо полагать, что нашему герою при жизни часто задавали вопрос о его происхождении (да и поводов для этого было немало, поскольку очень удачной была его карьера и всегда ощущалась невидимая, но очень сильная поддержка царствующей семьи). Сам же Иван Никитич замечал: «Я родственников не имею, а потому сирота в мире, воспитанию же моему и призрению обязан благотворительной душе князя Николая Никитича Трубецкого». Князь умер в 1820 г., унеся с собой тайну происхождения Инзова. Некоторые исследователи полагают, что Иван Никитич был внебрачным сыном будущего императора Павла I. Другие считают его внебрачным сыном самой Екатерины II. Известно, что все внебрачные отпрыски царствующих особ в России находились на особом положении: им

во всем оказывались покровительство и протекция по службе. Не был исключением и Иван Инзов. При личной встрече с Николаем I Инзов сказал, что не знает своего отца. Речь шла именно об отце. Поэтому версия о том, что он был внебрачным сыном Павла I более правдоподобна.

Жизнь Ивана Никитича была насыщена яркими событиями. Он – герой Отечественной войны 1812 г. Его портреты висят в галереях Зимнего дворца в Санкт-Петербурге и Храма Христа Спасителя в Москве. Он сражался под командованием Суворова и Кутузова, отличился при взятии турецкой крепости Измаил, а также во время перехода русских войск через Альпы. За боевые подвиги Инзов был удостоен многих российских орденов: Св. Александра Невского, Св. Георгия 3-го Кл., Св. Владимира 1-й ст., Св. Анны 1-й ст. с алмазами, Мальтийский и др., а также был награжден золотой шпагой «За храбрость» с алмазами. А вчерашний враг – Франция – удостоила его высшего национального ордена Почетного легиона за гуманное отношение к пленным. Этим, очевидно, объясняется и его особое гуманное и заботливое отношение к А.С. Пушкину, который фактически жил в доме Инзова и питался за его столом (у поэта по приезду в Кишинев не было достаточно средств). Благодаря вмешательству Инзова, поэт избежал дуэли с местным молдавским помещиком. Примеров можно приводить очень много. Бесспорно одно: И.Н. Инзов сделал многое для великого русского поэта. В своих воспоминаниях А.С. Пушкин очень тепло отзывается об Иване Никитиче: « Генерал Инзов добрый и почтенный старик, он русский в душе, он не предпочтет английского шалопаю всем известным и неизвестным своим соотечественникам. Он доверяет благородству чувств, потому что сам имеет чувства благородные, не боится насмешек, потому что выше их, и никогда не подвергается заслуженной колкости, потому что он со всеми вежлив, не опрометчив, не верит вражеским пасквилям». Лучшей характеристики боевому генералу и порядочному человеку, пожалуй, не дашь. А.С. Пушкин очень часто в общении со своими друзьями называл Ивана Никитича «Инзушко».

Его именем названо крупное село в Болгарии. Он многое сделал для устройства Юга России, в том числе в области виноградарства и земледелия. На Украине сейчас производят известную марку кагора «Инзов». Кроме прочего, Иван Никитич очень любил историю, был увлечен нравственными и мистическими сочинениями о тайнах загробного мира. В Молдавии у него была прекрасная оранжерея и птичник, где жили павлины, индийские петухи, журавли и многочисленные породы кур и уток. А живший у крыльца на цепи бессарабский орел, очевидно, навеял строки : «Сижу за решеткой в темнице сырой Вскормленный в неволе орел молодой».

О последних годах Ивана Никитича известно немного. Николай Мурзакевич в «Русском архиве» (февраль 1887 г.) писал: «Старик придерживался мистицизма и любил ботанику. Большая его библиотека состояла из сочинений Сведенборга, Эккертсгаузена, Штиллинга, Бема и им подобных... Разговоры наши чаще всего касались сочинений сказанных мечтателей». Умер И.Н. Инзов в 1845 г., похоронен в мавзолее в Одессе.

Окрестности г.Инза, особенно к западу, исключительно живописны. Долина реки Инза – прекрасное место для экотуризма.

По следам «Воистину доблестной...» . Пятиорденоносная Инзенская Сивашско-Штеттинская дивизия.



В июне 1918 г. на ст.Инза была сформирована Инзенская революционная дивизия 1-й армии Восточного фронта. Штаб армии находился на ст.Инза. Командующим армии был М.Н. Тухачевский, а политкомиссарами – О.Калнин и В.Куйбышев. Комдивом Инзенской дивизии был назначен комендант Кремля Я.Я. Лацис.


Дивизия прославилась в боях с белочехами на Восточном фронте, на Южном фронте под командованием М.Фрунзе, в годы Великой Отечественной войны. С дивизией связаны имена классика советской литературы, Героя Социалистического Труда, академика Л. Леонова, пламенных революционеров, политкомиссаров Г.П. Звейнека и А. Янышевой (похоронены у Крмлевской стены).



Боевой путь дивизии описан в романах М.А. Шолохова, классика украинской литературы О.

Гончара и др. На ст. Инза в первые годы Советской власти выступали перед жителями Л.Д. Троцкий, М.И. Калинин.

2.4. Православные места Инзенского края.



История православия в Инзенском крае уходит своими корнями в глубокое прошлое. И сегодня во многих селах стоят красавцы-храмы как напоминание о былом величии Православия и глубокой веры наших предков. Авторами некоторых проектов были выдающиеся архитекторы России академик Коринфский и М. Рушко. Шедеврами православной архитектуры являются церкви в селах Пятино, Городищи, Первомайское, Коноплянка, Репьевка, Аристовка и др.

Село Труслейка – родина епископа Антония (Флоренсова), духовного отца и наставника выдающегося русского философа Отца Павла Флоренского.

Село Пятино – место жительства местночтимой блаженной Екатерины и старца Максима (могила рядом с храмом).

Село Коржевка и село Чумакино – место служения священномученика Александра (Телемакова), пресвитера Чумакинского. В Никольском храме с. Чумакино от. Александр прослужил 25 лет, был благочинным 6-го Карсунского благочинного округа.



День ежегодной общецерковной памяти священномученика Александра Телемакова, пресвитера Чумакинского, установлен в день его праведной кончины – 19 февраля по новому стилю.

Д. Чаглы (несущ.) – место бывшего православного монашеского скита.

Инза – место длительного (тайного) хранения Чудотворной иконы Жадовской Казанской иконы Божией Матери.

*Священномученик Александр
Телемаков, пресвитер*

Церковь в честь Рождества Христова, с.Городищи



Храм в с.Городищи был построен в 1900 г. Городищенская церковь прослужила меньше трёх десятилетий и была закрыта в 1931 году в период богоборчества.

Церковь Николая Чудотворца, с. Панциревка



Храм в с.Панциревке был построен в 1865 году как усадебная церковь. Закрыт для богослужения в советское время в период богоборчества

Церковь в честь Рождества Христова, с. Неклюдово



Каменный храм в Неклюдово построен в 1800 году на средства жены действительного статского советника Матрёны Ивановны Тулузаковой.

Храм был закрыт для богослужения в период богоборчества в 1930-е годы. Каменная Рождественская церковь в Неклюдово представляет собой замечательный памятник провинциального классицизма.

Храм Живоначальной Троицы



Построен владелицей имения Анной Ивановной Анненковой в 1827 -1832 г.г. Архитектор – Коринфский Михаил Петрович.

Храм во имя Николая Мирликийских Чудотворца, с. Оськино.



Церковь знаменита не только уникальными, намоленными иконами, но и тем, что она оставалась действующей в период Советской власти.

Храм во имя Константина и Елены, с. Валгуссы.



Храм святых равноапостольных царей Константина и Елены был построен по инициативе уроженца села Палатово – Абрамова Константина Федоровича. 15 ноября 1998 года храм принял своих первых прихожан, состоялось полное освящение храма высокопреосвященнейшим архиепископом Проклом.

Храм во имя Николая Чудотворца, с. Труслейка



Храм деревянный, построен прихожанами в 1879 – 1880 г.г. был разрушен.

Восстановлен в 2002 году.

3. Объекты лечебно-оздоровительного туризма.

3.1. Государственное учреждение здравоохранения Областной детский противотуберкулёзный санаторий "Юлово"

Детский противотуберкулезный санаторий "Юлово"- стационарно-профилактическое учреждение для проведения среди больных детей лечебно-реабилитационных и общеоздоровительных мероприятий, преимущественно природными факторами, в сочетании с диетотерапией, лечебной физкультурой и физиотерапией, при соблюдении соответствующего режима лечения и отдыха.

Расположен санаторий "Юлово" в хвойном лесном массиве в 30 км. от г. Инза и 170 км от г. Ульяновска, на берегу прекраснейшего озера - "Жемчужина". Умеренный климат, озеро и хвойный лесной массив благоприятствуют проведению климатотерапии и талассотерапии. Санаторий рассчитан на 100 коек круглогодичного пребывания детей.

Консультативная помощь осуществляется на базе областного туберкулезного диспансера г. Ульяновска и Инзенской ЦРБ. Ежегодно в санатории оздоравливаются до 700 человек. Дети в возрасте с 7-15 лет поступают из разных районов Ульяновской области, в том числе и Инзенского района. В санатории дневной режим детей разработан на летний и зимний период. В летние смены наиболее в полном объеме используются физические факторы природы - солнце, воздух и вода. В осенне - зимний и весенний период дети учатся в школе с 1 по 9 классы. Школа имеет статус основной общеобразовательной школы и является структурным подразделением санатория.

Санаторное лечение - это один из этапов в лечении детей с туберкулезной патологией. Лечебно-оздоровительные мероприятия в детском противотуберкулезном санатории направлены на общее укрепление здоровья полное клиническое выздоровление от туберкулеза больных и предупреждение развития (рецидива) туберкулеза у детей с повышенным риском заболевания.

Имеется лицензия на медицинскую деятельность К лечебно-оздоровительным мероприятиям относятся:

- а) дифференцированный санаторно-гигиенический режим, соответствующий возрасту, характеру и тяжести заболевания детей;
- б) максимальное использование природных лечебных факторов в сочетании с физиотерапией, закаливанием, лечебной физкультурой и др.;
- в) специфическая терапия и химиопрофилактика в зависимости от характера проявления туберкулезной инфекции;

г) лечение нетуберкулезных заболеваний всеми доступными в санаторных условиях методами;

д) полноценное, рациональное и лечебное питание, проведение РМ, оценка физического развития.

В санатории имеется физиотерапевтический кабинет, кабинет ЛФК и массажа, организовано диетическое питание. В санатории работают 83 человека, из них: 1 врач, 14 медсестер, 19 педагогов и другие технические рабочие.

Контакты:

Адрес: 433016 Ульяновская область, Инзенский район, с. Юлово

Телефон: (84241) 65-110, 65-111 Факс: (84241) 65-110, 65-111

Адрес электронной почты: julovo@mail.ru

Главный врач - Мироненко Татьяна Валентиновна

Тел/факс: (84241) 65-111

3.2. Детский оздоровительный центр "Юлово" .

Детский оздоровительный центр "Юлово" находится в одном из красивейших мест Ульяновской области - на берегу одноимённого озера. В 29 километрах от районного центра города Инзы.



Территория оздоровительного центра находится в сосновом бору и представляет собой очень красивый зеленый уголок общей площадью 4 гектара.

Главной целью работников детского оздоровительно центра "Юлово" является оздоровление детей приехавших на отдых.

Для достижения цели перед персоналом были поставлены следующие задачи:

- укрепление здоровья детей;
- разнообразие досуга;
- постановка на должный уровень воспитательной работы.

В ДОЦ оборудованы площадки для тренировок спортсменов и спортивных мероприятий: футбольное поле, волейбольная и баскетбольная площадки, площадки для пионербола, "дорожки" для плавцов, площадки для подвижных игр, турники. В достаточном количестве оборудовано теннисных столов, открытых столов для шашек и шахмат. За время одной смены проходят соревнования по футболу, волейболу, пионерболу, организуются теннисный и шахматно - шашечный турниры.

Для выявления талантов и развития творческих способностей отдыхающих в Центре детей разработан творческий модуль. Организовано множество коллективно - творческих дел.

В детском лагере круглосуточно работает медпункт и имеется дежурная машина. Территория детского оздоровительного центра ограждена и охраняется 24 часа.



Контакты:

ООО Управляющая Компания "Детский оздоровительный центр "Юлово"

Телефон: +7(84241)6-51-16

Факс: +7(84241)6-51-98

Мобильный: +7(927) 821-69-55 - Левшина Наталья Александровна,
+7(927) 989-66-36 - Малышева Светлана Геннадьевна

Контактное лицо: Левшин Евгений Владимирович

Адрес: Россия, Ульяновская область, Инзенский район, село Юлово, 59-й квартал Готовского лесничества, строение 2433030

E-mail: e-lev@yandex.ru

3.3. ГУЗ Областной противотуберкулёзный санаторий «Инза»

Целью создания Учреждения является осуществление, дальнейшее развитие и совершенствование специализированной противотуберкулёзной санаторно-курортной помощи населению Ульяновской области и прилегающих регионов РФ, находящихся на



диспансерном учете по заболеванию туберкулёзом.

В ГУЗ Областном противотуберкулёжном санатории «Инза» имеется три лечебных корпуса, общей мощностью 50 коек.

Для обследования больных в санатории имеется клиничко-биохимическая лаборатория. В санатории имеется централизованное стерилизационное отделение, дезинфекционная камера.

Лечение больных в санатории проводится в полном объеме, необходимом для данного санаторно-курортного этапа.

Улучшает эффект медикаментозного лечения, физиотерапевтические методы. В санатории имеется оснащенный физиотерапевтический кабинет, оснащенный аппаратами: УВЧ, «Ранет», «Искра», «Поток I», ДТ-50, ультразвуковой ингалятор «Вулкан».

Ведется постоянная работа, направленная на улучшение питания отдыхающих. Немаловажное значение имеет и климат, санаторий расположен в сосновом лесу, вдалеке от железнодорожных и автомобильных магистралей.

Контакты:

Адрес: 433032, Россия, Ульяновская область, г. Инза, ул.Санаторная, дом 5

Телефон: +7(842) 412-6114

Факс: +7(842) 412-6114

Сайт: http://sanatori_inza.n4.biz

E-mail адрес: sanatorii-inza@yandex.ru

4. Объекты экотуризма.

4.1. Туристическая база «Налитово»

База отдыха «Налитово» расположена на границе Республики Мордовия и Ульяновской области в 40 км от г. Инза. Комплекс, площадью более 40 000 кв.метров, находится в лесу, на берегу живописного пруда, в котором разводится рыба. Одним из главных направлений деятельности базы отдыха «Налитово» является семейный отдых, молодежный отдых, двух-четырёх дневные тематические развлекательные смены, совмещенные с охотой, рыбалкой и экотуризмом.



Номерной фонд базы отдыха «Налитово» предлагает отдыхающим размещение в комфортабельном 11-ти местном двухэтажном охотничьем



коттедже со всеми удобствами и двухместных номерах, которые находятся в двух современных гостиничных корпусах.

Также база отдыха Налитово располагает банкетным залом на 10-30 человек и отапливаемым шатром на 100- 130 человек.

Отдыхающим предлагается самостоятельное приготовление пищи, комплексное трехразовое питание, организация и проведение банкетов, питание по заказному меню.

Для общения на свежем воздухе на территории базы отдыха Налитово имеются деревянные беседки с прекрасным видом на живописную природу. Для приготовления шашлыка или рыбы на мангале, можно воспользоваться оборудованными площадками. Так же отдыхающие могут совершить лыжные, пешие и велосипедные прогулки по окрестной местности, организовать пикник на природе, поиграть в волейбол и другие игры. Предлагаются прогулки по лесу в сопровождении гида, во время которой можно собрать ягоды и грибы или же просто отдохнуть от городской суеты и устроить фото сессию на лоне природы в лесу.

Проводится организация рыбалки и охоты. Воспользовавшись услугами опытного егеря, отдыхающие смогут добыть отличный трофей: лось, кабан, косуля, лиса, заяц (осень-зима); боровая и водоплавающая дичь (весна-лето-осень) либо просто полюбоваться дикими зверями в их родной среде обитания.

Контакты:

Телефон базы отдыха: +7(987)012-9999

E-mail: bazanalitovo@gmail.com


Skype: nalitovo.baza

Адрес: Ульяновская область, Инзенский район, пос. Налитово, 180 км. от г. Ульяновск, 40 км. от г. Инза, 85 км от г.Саранска

4.2. Туристическая база «Аксаур»

Место расположения туристической базы «Аксаур»: Ульяновская область, Инзенский район, Валгусское поселение, село Аксаур, ручей Налитовка.

Место расположения турбазы весьма удачное, в окружении возвышенного леса на холме и полей. Пейзаж впечатляет своей красотой. Удаленность от населенных пунктов: от Инзы - 35 км; от Саранска - 72 км; от Ульяновска - 188 км.



Общая площадь объекта составляет 30,5 Га, из которой: 3,5 Га отведено под строительство жилых и туристических объектов, 5 Га пруд.

На территории располагается : гостевой дом (7 комнат,14 спальных мест), домик на горе (2 комнаты, 4 спальных места), кафе (на 100 мест), домик на острове в центре пруда (10мест), 2 бани. Все домики имеют санузел, подведенную родниковую воду.

Пруд запружен осенью 2010 года, имеет площадь 5 Га. Максимальная глубина - 5,2 метра. Запущены мальки рыб – зеркальный карп, белый амур, толстолобик.



Общее количество мальков одна тонна. Пруд имеет три пирса, предусмотрено размещение несколько катамаранов и лодок.

Перечень предоставляемых услуг: охота, рыбалка, сбор грибов и ягод.

Контакты:

Телефон базы отдыха: +7(927)8227310, 75-5-20

E-mail: nbragazina@yandex.ru

Адрес: Ульяновская область, Инзенский район, с. Аксаур

4.3. Туристическая база «Надежда».



Место расположения туристической базы «Надежда»: Ульяновская область, Инзенский район, с.Труслейка.

На базе расположены веранды, беседки.

Контакты:

Адрес: Ульяновская область, Инзенский район, с. Труслейка

4.4. Туристическая база «Фортуна»

Место расположения туристической базы «Фортуна»: Ульяновская область, Инзенский район, Труслейское сельское поселение, с. Юлово.

В настоящее время база отдыха «Фортуна» включает в себя два гостевых домика, на 6 мест.

Контакты:

Телефон базы отдыха: 8(929)7978833

5. Объекты размещения

Гостиница «Инзенская»

Контакты:

Адрес: Ульяновская обл., Инзенский р-н, Инза, ул. Красных Бойцов, 22

Телефон: +7 (84241) 2-42-42



6. Объекты питания

1. Ресторан «Рассвет»



Контакты:

Адрес: Ульяновская обл., Инзенский р-н, Инза, ул. Красных Бойцов, 22

Телефон: +7 (84241) 2-53-71

2. Кафе «Центральное»



Контакты:

Адрес: Ульяновская обл., Инзенский р-н, г. Инза, ул. Советская, 36

Телефон: +7 (927) 6301587, +7 (927) 988 87 99.

3. Кафе «Шанхай»



Контакты:

Адрес: Ульяновская обл., Инзенский р-н, Инза, ул. Красных Бойцов, 22

Телефон: +7 (84241) 2-42-42

4. Кафе «Малинки»



Контакты:

Адрес: Ульяновская обл., Инзенский р-н, Инза, ул,
Льва Толстого

Телефон: +7 (84241) 2-59-22

5. Кафе – столовая «Русский дворик»



Контакты:

Адрес: Ульяновская обл., Инзенский р-н,
Инза, ул. Красных Бойцов, 22

Телефон: +7 (84241) 2-42-42

6. Кафе-бар «Квартет»



Контакты:

Адрес: Ульяновская обл., Инзенский р-н,
Инза, ул. Чапаева.

Телефон: +7 (8422)25922

5. Основные направления развития туризма на территории муниципального образования «Инзенский район»

Развитие туристско-рекреационного комплекса как отрасли экономики играет важную роль в развитии муниципального образования «Инзенский район» и является одним из его приоритетных направлений. Повышая привлекательность территорий, привлекая инвестиции и создавая дополнительную доходную базу, туризм и отдых выполняет социальную функцию, способствующую повышению уровня жизни населения, сохранению и развитию культурного потенциала.

Действующая туристско-рекреационная сеть представлена уже сформировавшимися организациями, учреждениями, рекреационными и развлекательными объектами, которые в настоящее время интенсивно развиваются и составляют комплекс по производству туристического продукта для населения.

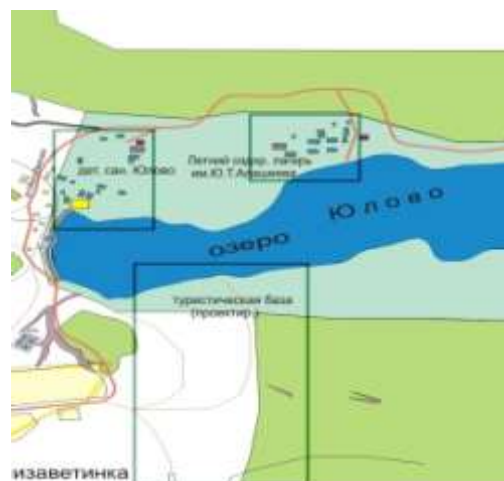
5.1. Организация туристского комплекса "Юлово".

Одним из перспективных и инвестиционно-привлекательных объектов развития туризма и рекреации является Юловский пруд, расположенный возле одноименного села Юлово Труслейского сельского поселения Инзенского района Ульяновской области.

Площадь декларированная: 6500 м²

Собственность: областная .

Ограничения: Юловский пруд признан памятником природы решением Ульяновского областного Совета от 15 марта 1981 года



5.2. Размещение базы отдыха "Репьевка".



Место расположения: Ульяновская область, Инзенский район. Черёмушкинское сельское поселение, с. Репьевка.

Площадь декларированная - 9200 м²

Категория земель: земли населенных пунктов